


SUP Mertert


M-6 "Kampen Nord"


PAG: ECO-C1


Maßnahmenplan

 Abgrenzung SUP-Prüffläche

Maßnahmen


 ZSU "IP - integration paysagère" (nördlich der Planzone)


 ZSU "Etude de sol" (Altlastenuntersuchung, ggf. -sanierung)

 Identifikation nach Art. 20 (à titre indicatif et non-exhaustif; Vermeidung von Tötungstatbeständen - Fledermäuse/Vögel, Bauzeitenbeschränkung/Baufeldräumung)

- Archäologische Fundstätte (orange - gesamte Fläche ohne Signatur), Beteiligung CNRA (Fixierung im PAG: fiche technique)

Empfehlungen

 Erhaltung eines Frischluft-Korridors am NO-Rand im Bereich des "Coulours pour projets routiers", im PAG enthalten und fixiert

 "R - Retention" (die exakte Lage der Retentionsmaßnahme wird im Rahmen der Detailplanung gemäß Entwässerungsplanung definiert, vgl. schéma directeur)

- Erhaltung der Heckenstrukturen im Nordosten und Südwesten als Leitlinienstruktur für Fledermäuse

- Städtische/dörfliche Ökologie: Durchgrünung (Hecken und Hochstämme, privat und öffentlich), Begrünung von Terrassen, naturnahe Retention, Fassaden- und Dachbegrünung, geringer Verriegelungsgrad, Solarnutzung, usw.

0 12.5 25 50
Meter

