




**SUP Mertert**  
**M-7 "Rue de Mertert"**  
**PAG: HAB-1**  
**Maßnahmenplan**

 Abgrenzung SUP-Prüffläche

**Maßnahmen**

 ZSU "IP - integration paysagère" (5 m Breite, randliche Eingrünung, Schaffen eines naturnahen, harmonischen Überganges und Abschirmung mit Hecken und Bäumen)

 Identifikation nach Art. 20 (à titre indicatif et non-exhaustif; Vermeidung von Tötungstatbeständen, Bauzeitenregelung/ Baufeldräumung, Absuche potentieller Quartierbäume vor der Rodung)

**Empfehlungen**

- Kompensation der gerodeten Bäume und Gebüsche

- Städtische/dörfliche Ökologie:  
Durchgrünung (Hecken und Hochstämme, privat und öffentlich),  
Begrünung von Terrassen, naturnahe Retention, Fassaden-  
und Dachbegrünung, geringer Verriegelungsgrad,  
Solarnutzung, usw.



0 12.5 25 50 Meter

