





**SUP Mertert**  
**W-3 "Route d'Echternach"**  
**PAG: BEP**  
**Maßnahmenplan**

 Abgrenzung SUP-Prüffläche

**Maßnahmen**

 "B - Biotop nach Art. 17" - Erhalt/Kompensation (à titre indicatif et non-exhaustif), ggf. nachträgliche Erfassung

 Zone inondable ("zone de risques naturels prévisibles" - Hochwasser: HQ extreme

- a) Identifikation nach Art. 17 (à titre indicatif et non-exhaustif; Kompensation von Jagdhabitaten von Fledermäusen nach Anhang II durch eine extensive Wiese)
-  b) Identifikation nach Art. 20 (à titre indicatif et non-exhaustif; Absuche von potentiellen Fledermaus-Quartieren, Bauzeitenregelung bei Baufeldräumung, Ausgleich über Kompensation nach Art. 17)

**Empfehlungen**

- Städtische/dörfliche Ökologie:  
Durchgrünung (Hecken und Hochstämme, privat und öffentlich),  
Begrünung von Terrassen, naturnahe Retention, Fassaden-  
und Dachbegrünung, geringer Verriegelungsgrad,  
Solarnutzung, usw.

0 12.5 25 50  
Meter

